

添付資料1 敷地内配置計画図

添付資料2 動線計画図

添付資料3 電気整備状況

添付資料4 上水道整備状況

添付資料5 下水道整備状況

添付資料6 ガス整備状況

添付資料7 給水設備フロー

添付資料8 排水処理設備フロー

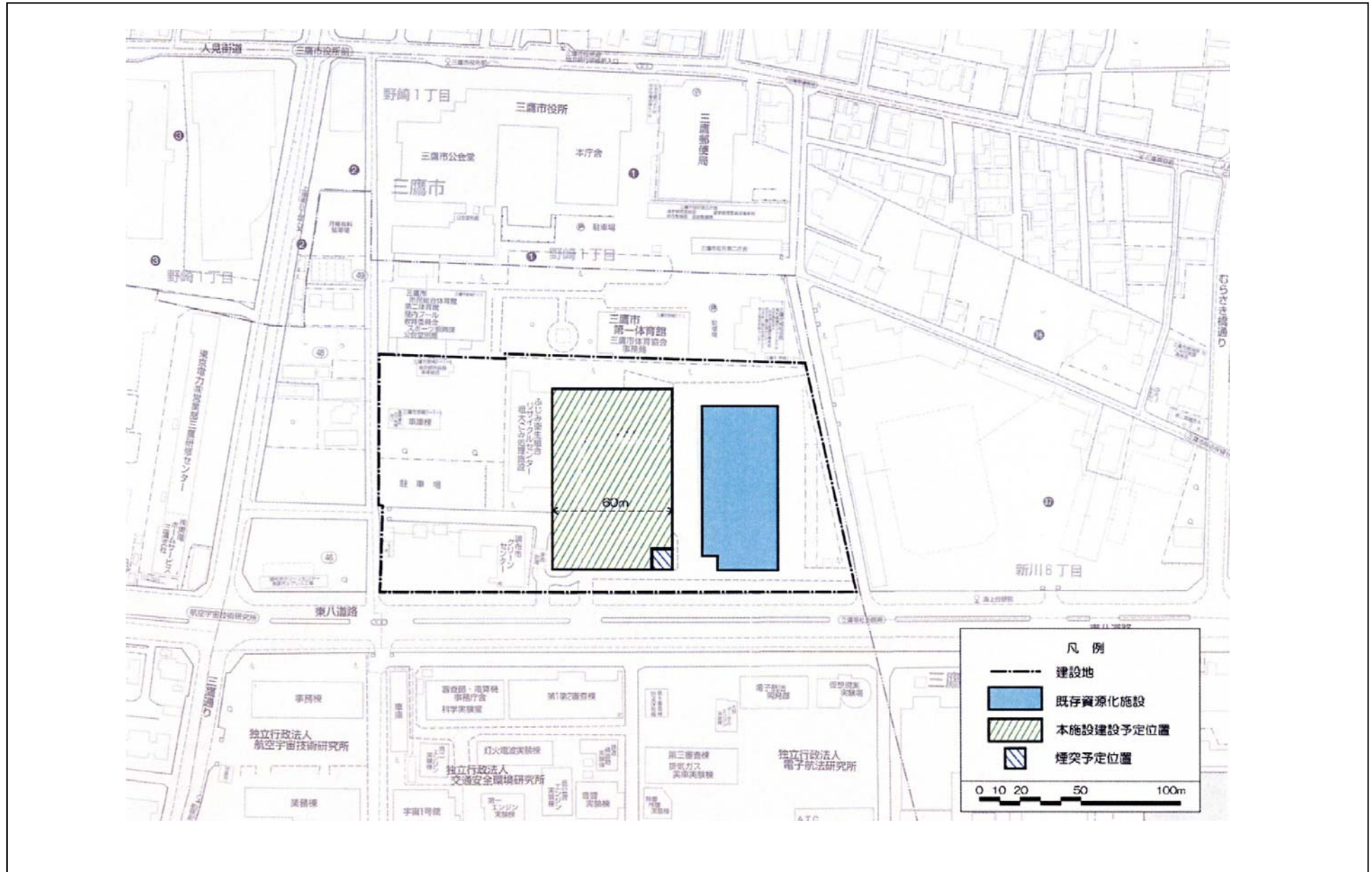
添付資料9 建築仕上げ表

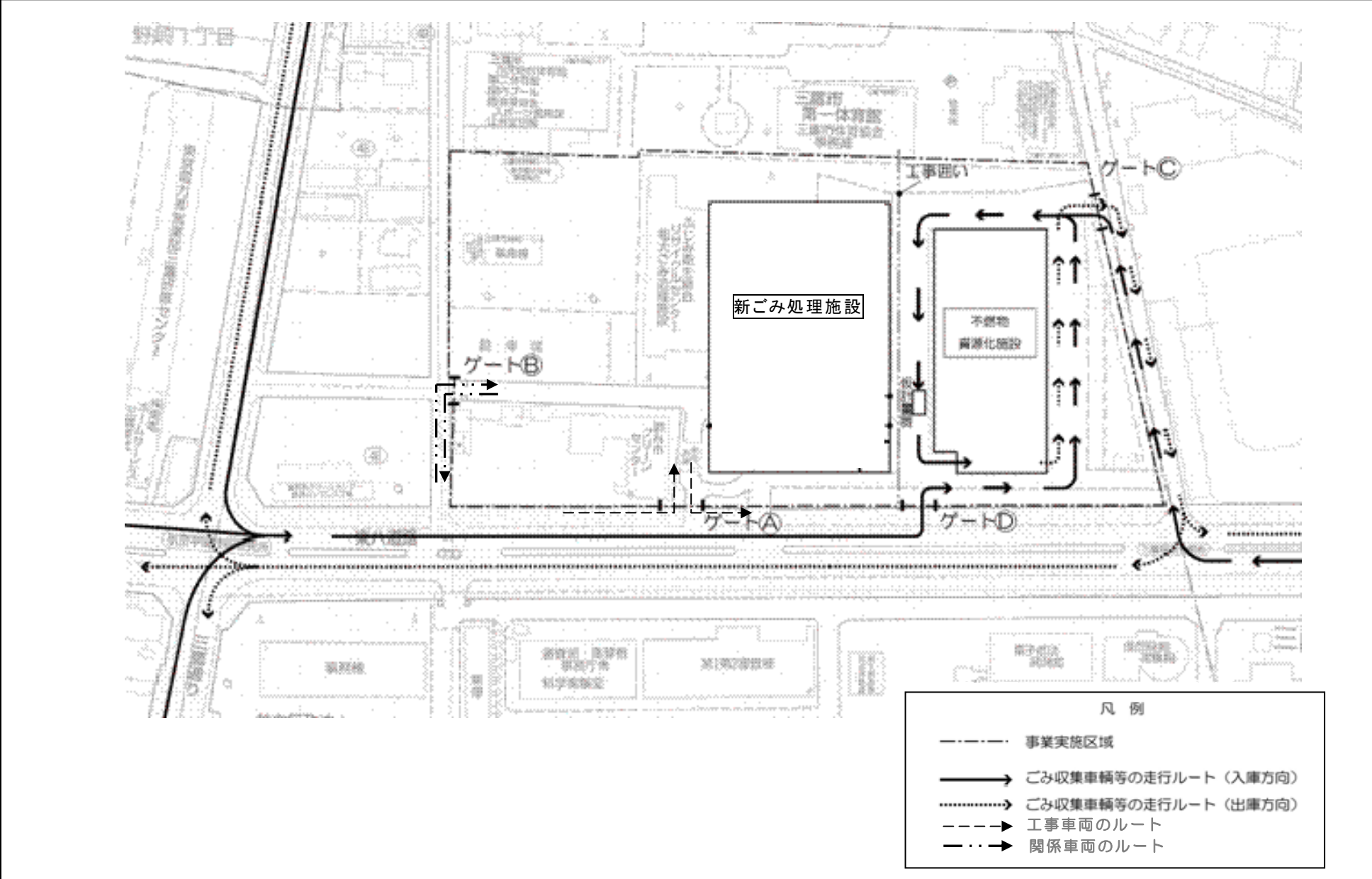
添付資料10 建築設備リスト

添付資料11 ビオトープの整備イメージ

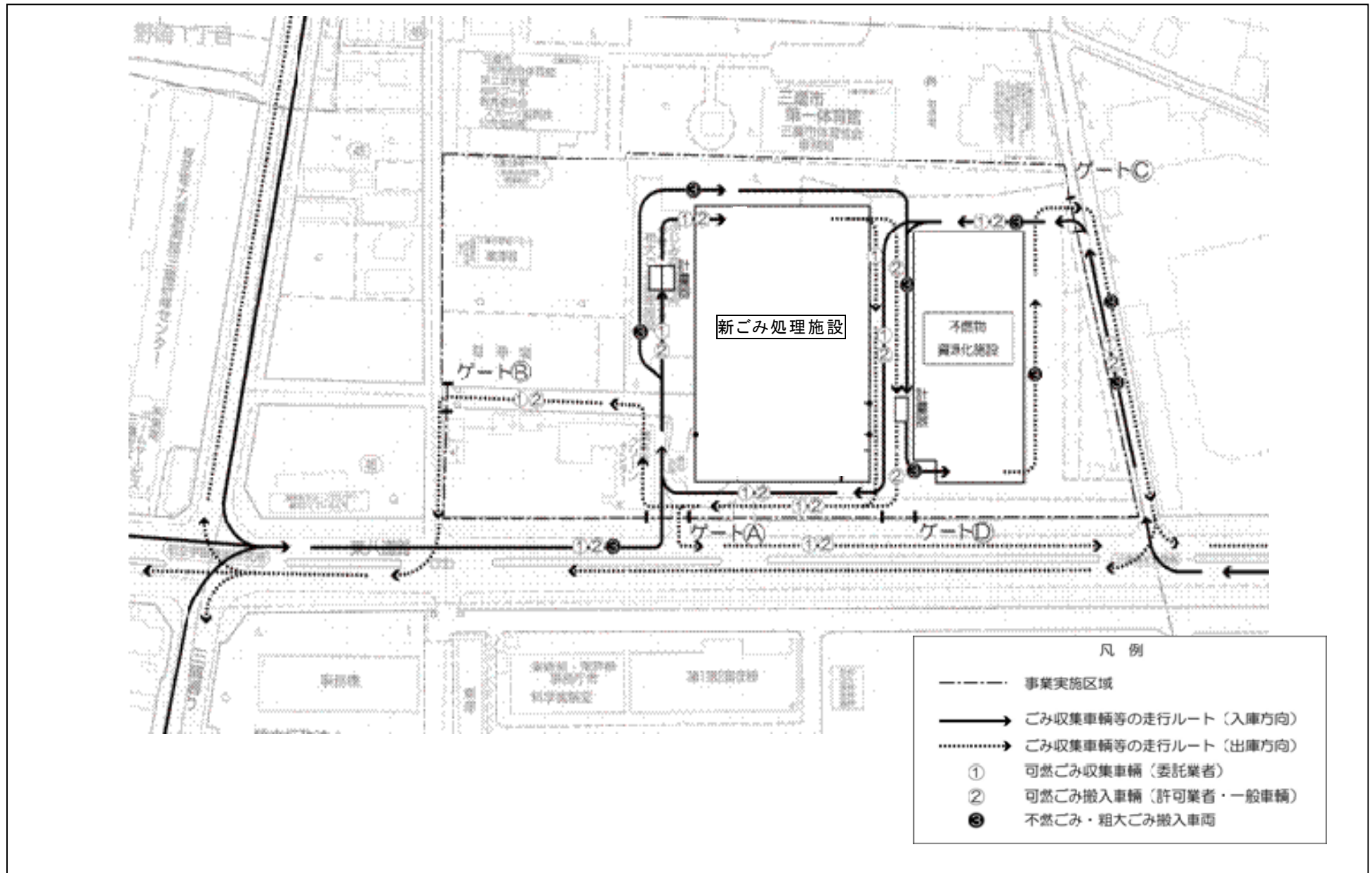
配付資料1 地質調査結果


添付資料1 敷地内配置計画図





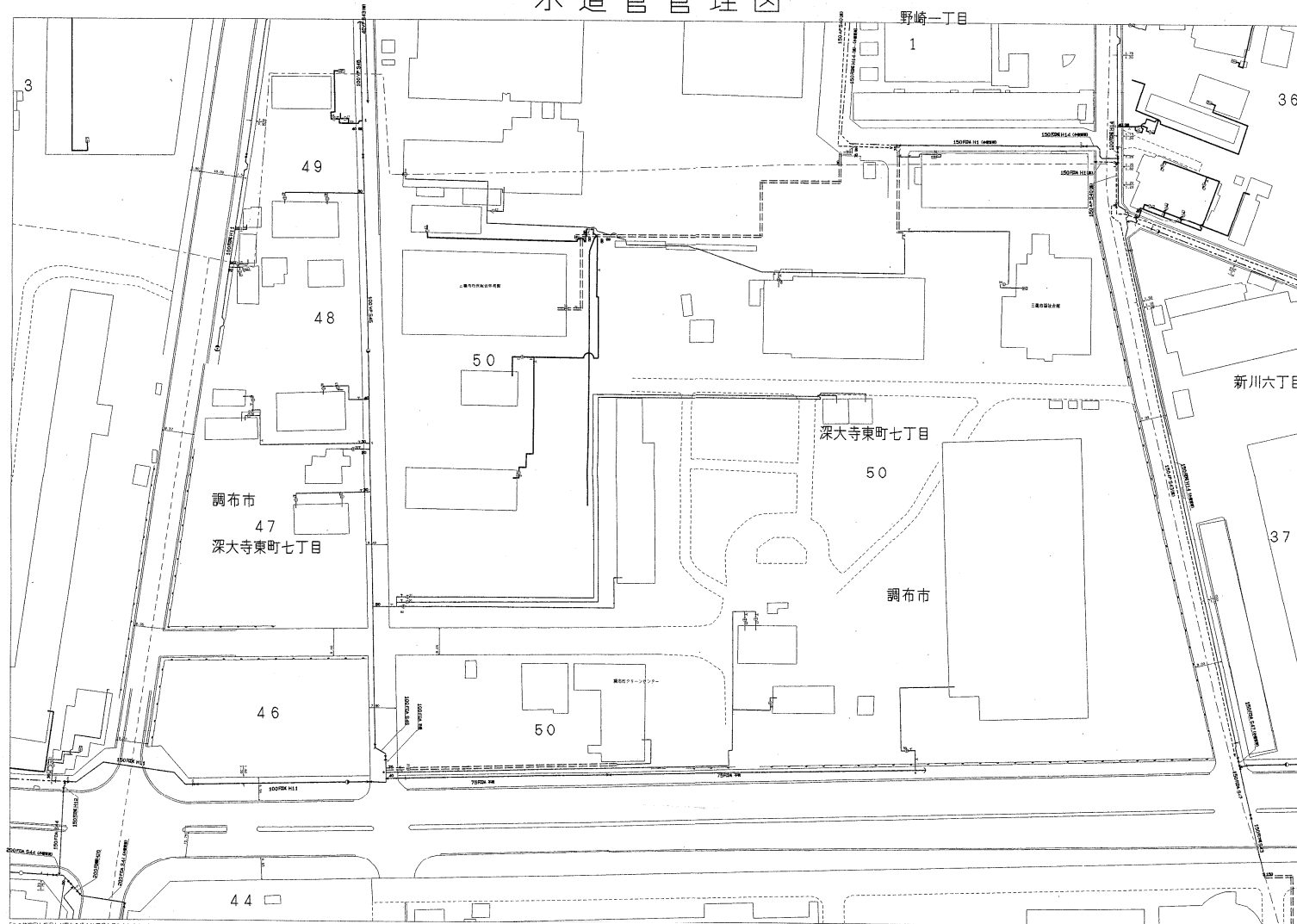
添付資料2-2 動線計画図(施設完成後)






東京都調布市深大寺7丁目付近

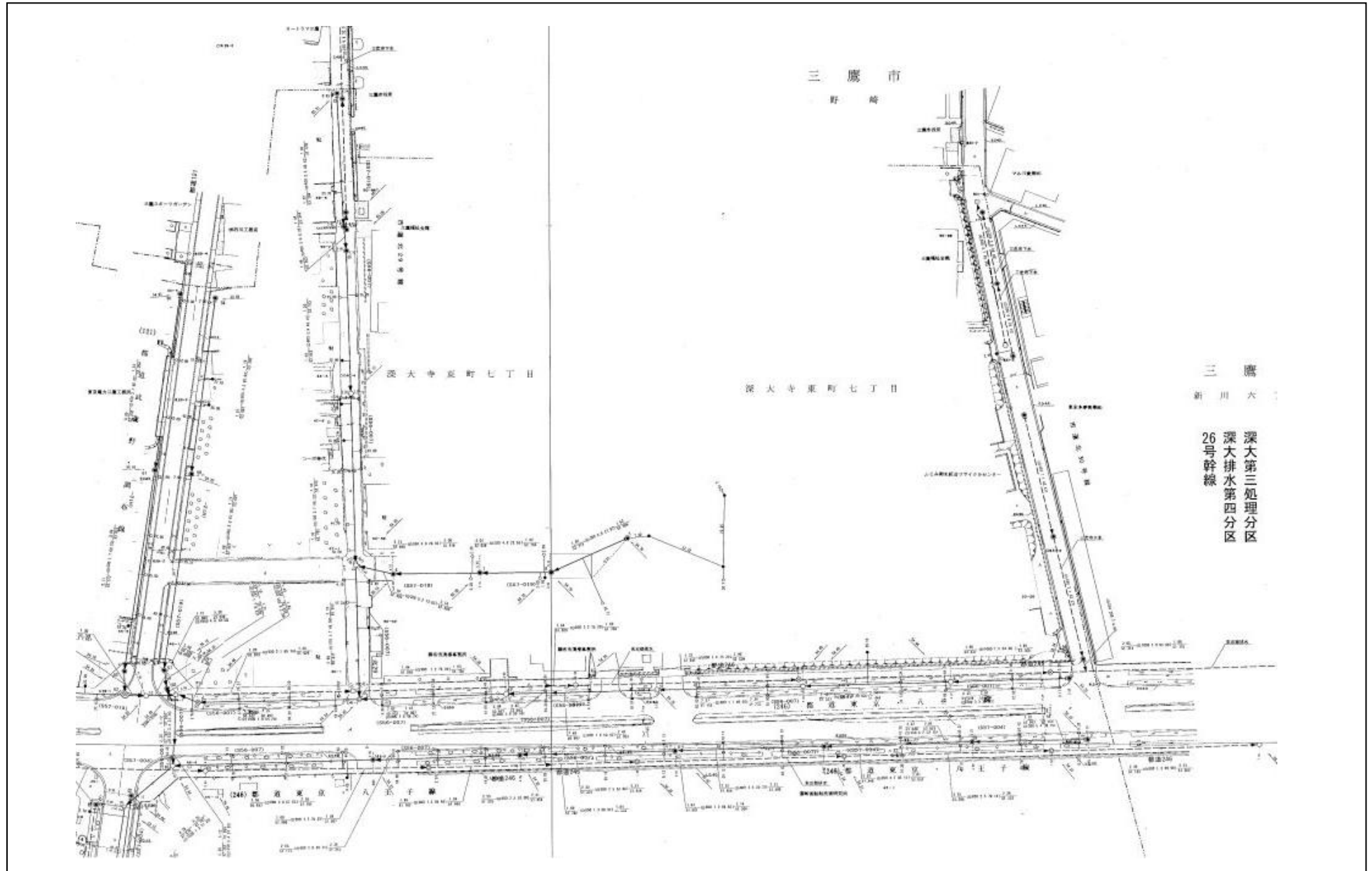
# 水道管管理図

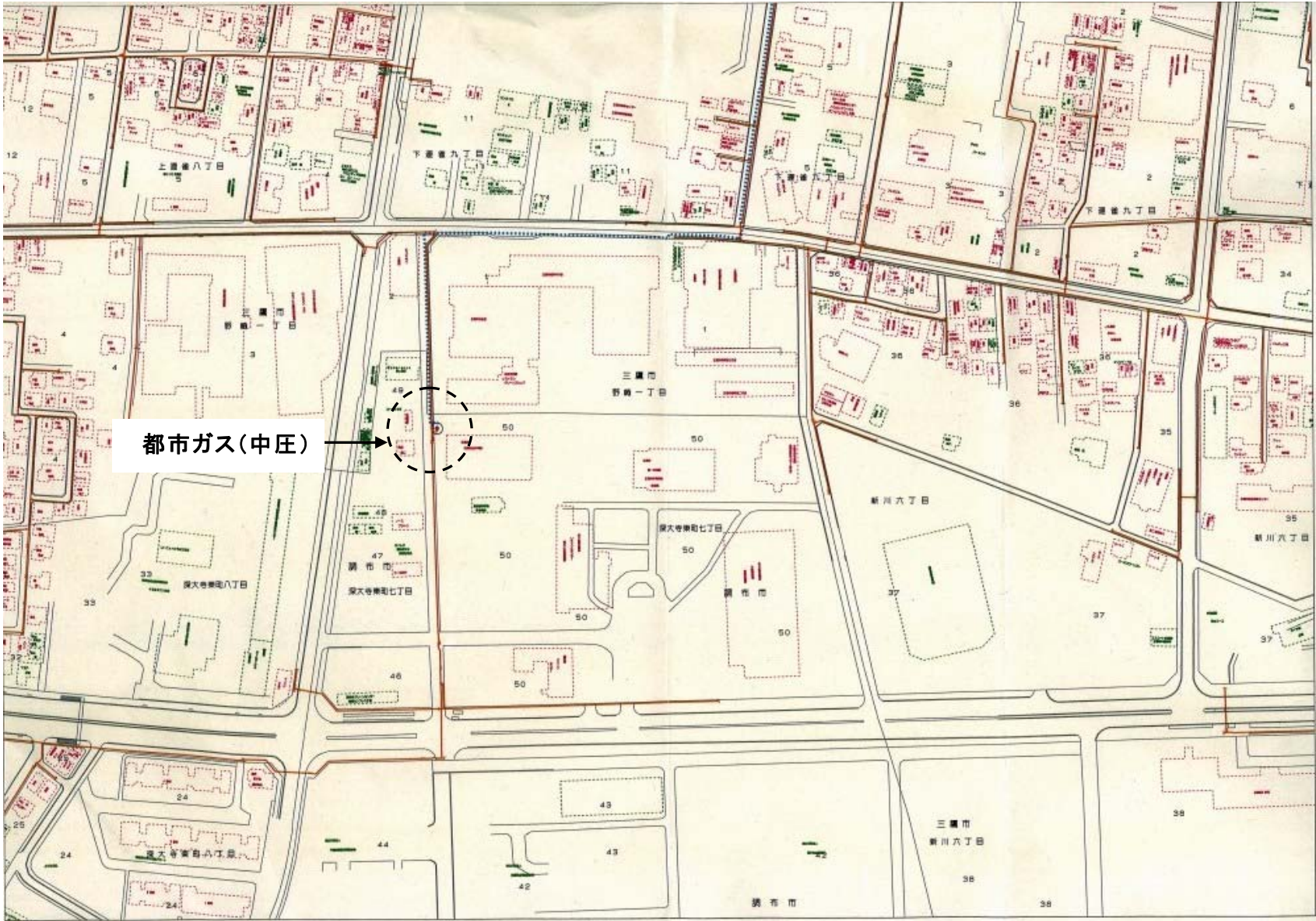


この管理図は特定の個人や法人の所有を示すものではありません。  
作成年月日 09.01.16



中心図面番号 2820・00  
調布市深大寺東町七丁目50番地付近





都市ガス(中圧)